



Résultat de l'enquête



Sommaire



DOSSIER DE PRESSE



CAP ATLANTIQUE



FOCUS GUERANDE



SYNTHESE

DOSSIER DE PRESSE

Variables « socio-spatiales » et démographiques

Périmètre

- 26 questions 278 000 contributions
- 1 625 communes retenues, représentant 35,3 Millions d'habitants (critère : 50 réponses par commune),
- Nouvelles catégories de classement : « Grandes Villes », « Communes de banlieues », « Villes moyennes », « Petites Villes », « Bourgs et Villages »
- Plus d'un million de contributions cartographiques (priorités, améliorations constatées, stationnement)

Participation en hausse vs 2019

Panel

- 50 % des communes qualifiées ont moins de 10 000 habitants
- 76,4 % déclarent circuler au moins une fois par semaine à vélo
- Répartition Hommes/Femmes homogène (54% vs 46%)
- Participation forte dans les communes de banlieues (44%), petites villes (24%), Bourgs et Villages (23%)

64 % estiment des conditions d'usage mauvaises

Résultat

- 80 % des participants déclarent qu'il est dangereux de traverser un carrefour ou un rond-point
- 56 % estiment qu'il manque des aménagements
- 54 % ne se sentent pas en sécurité lors des trajets
- 47,8% jugent que la situation ne s'est pas améliorée sur 2 ans.

Résultat National : 2,98 

CAP ATLANTIQUE – Résultat Enquête

Progression de la place faite au vélo entre 2019 et 2021

3 critères qui ressortent :

65 % l'entretien des voies

50 % la mise en place d'itinéraires directs

40 % un réseau complet (sans coupure)







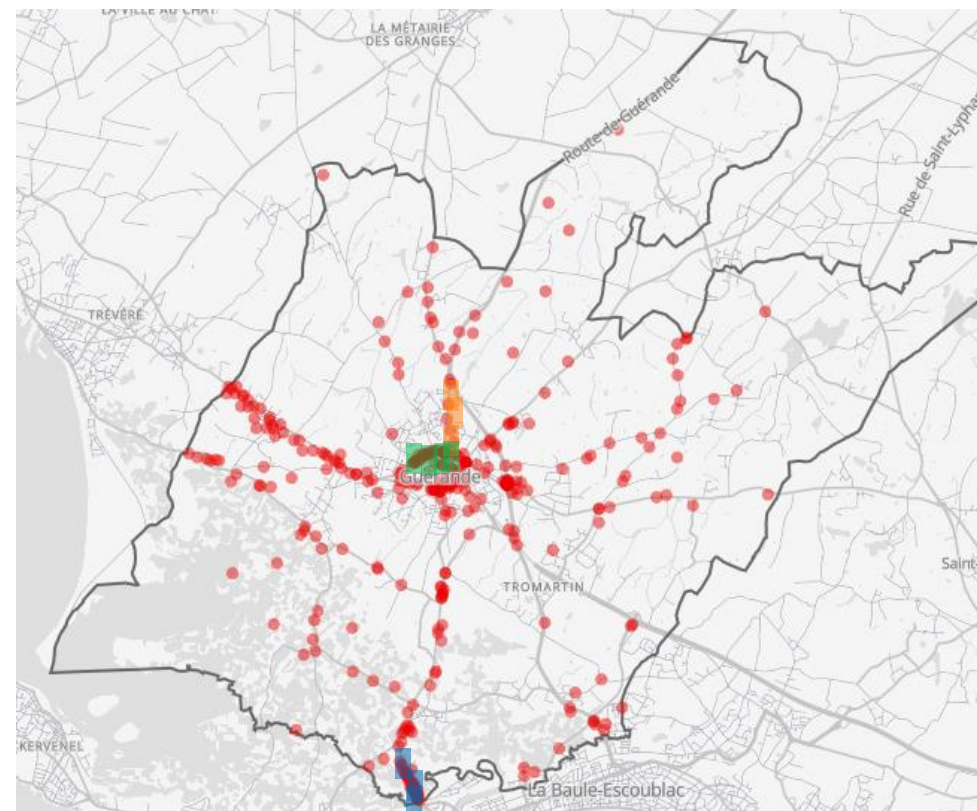
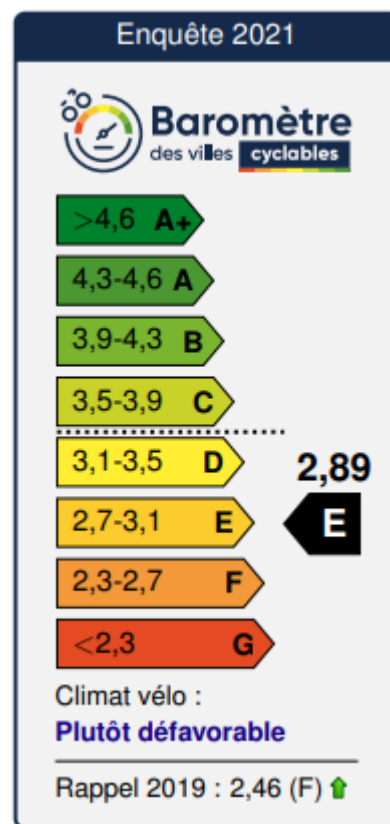
Communes	Nb Réponses	2021	2019
Pornichet	71	3,69	3,29
Le Croisic	123	3,68	
Mesquer	94	3,67	
Le Pouliguen	92	3,46	
La Baule-Escoublac	69	3,39	3,19
La Turballe	68	3,37	
Piriac-sur-Mer	126	3,30	
Guérande	115	2,89	2,46

*Communes de banlieues
Bourgs et villages*

GUERANDE – Résultat Enquête

Note globale en augmentation mais ressenti général en recul (-9%). Seule ville de l'agglo en négatif

Thème	Commentaires
	Au dessus de la moyenne de sa catégorie (2,83)
	Echanges mairie/citoyens plutôt défavorable
	Pb de sécurité mis en avant. Sauf dans les quartiers résidentiels
	Principaux irritants à l'échelle de la commune : <ul style="list-style-type: none">- la plupart des RD,- Miroux,- Léniphen- Bd de Gaulle



Miroux

Léniphen

Bd G. DE GAULLE

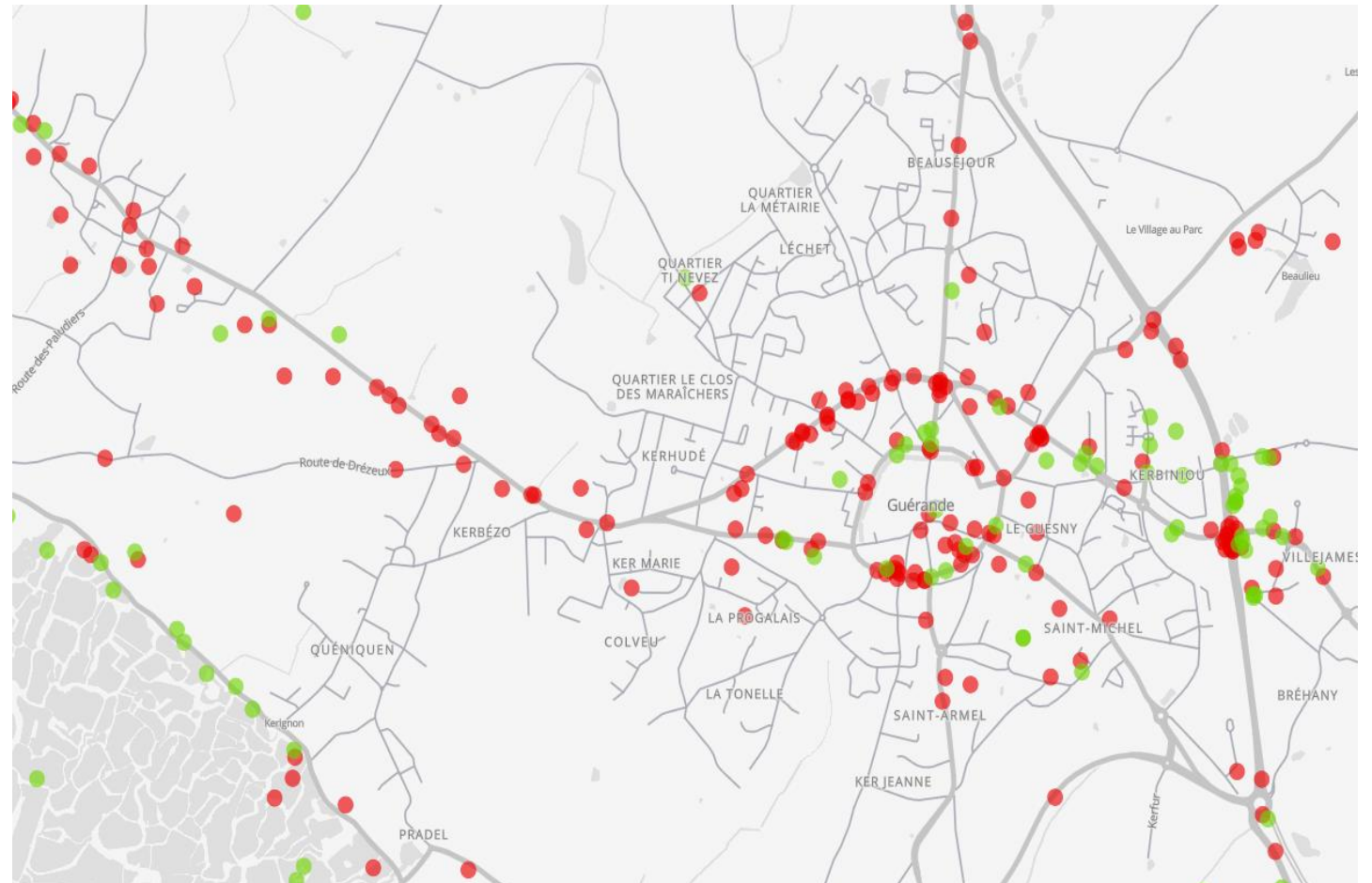
GUERANDE – Contributions cartographiques

Améliorations constatées

- CVCB des marais salants
- boulevard Anne de Bretagne
- Nouvelle piste cyclable Villejames

Irritants

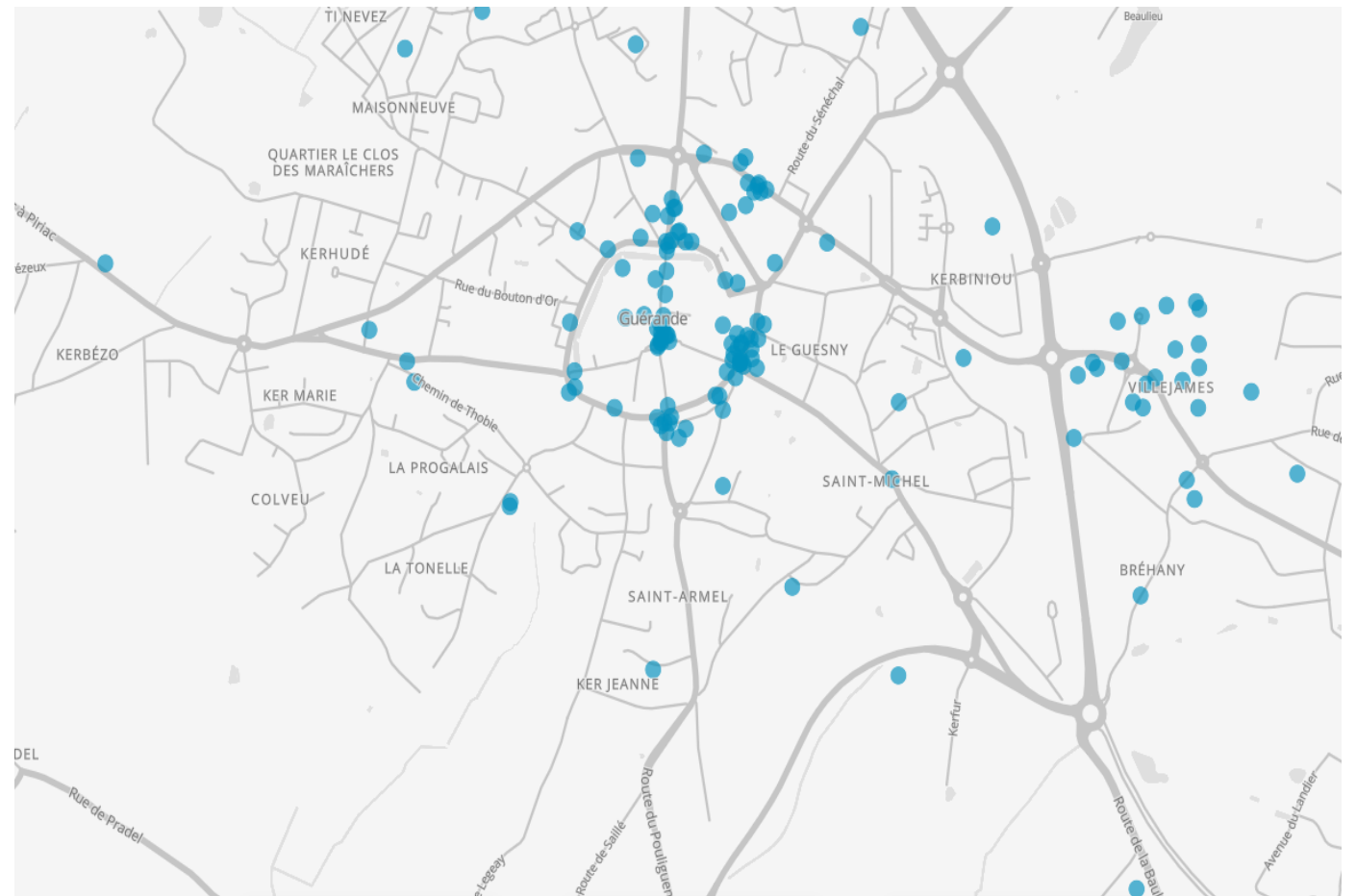
- Les faubourgs
- Les ronds-points
- Boulevard de Gaulle
- Tour des remparts (surtout partie sud)



GUERANDE – Coté Stationnement

Principales demandes de stationnement

- ZAC de Villejames,
- Tour des remparts et intramuros,
- Cinéma / Athanor /
- Coulée verte,
- Mais aussi zone de Beslon, Clis
- ...



SYNTHESE

GUERANDE

- Indice proche de la moyenne nationale
- Ville de l'agglomération dont la note est la plus basse
- Manque de stationnements

CAP ATLANTIQUE

- Indice supérieur à la moyenne nationale
- De belles améliorations depuis 2 ans
- Bonne implantation des loueurs / réparateurs sur la presqu'île (sauf Mesquer)

ANNEXES

Toutes les fiches PDF des communes de CAP ATLANTIQUE
Les présentations OpinionWay et Dossier de Presse FUB

Lien vers le détail du baromètre (Zoom Presqu'île) : <https://barometre.parlons-velo.fr/2021/carte/#11.91/47.32426/-2.41904>